



Association pour le système d'information du territoire

Plans-reseaux.ch

Un outil au service
des projets du
territoire

Webinaire du 25.03.2026



MA COMMUNE
TABLE RONDE

en coopération avec

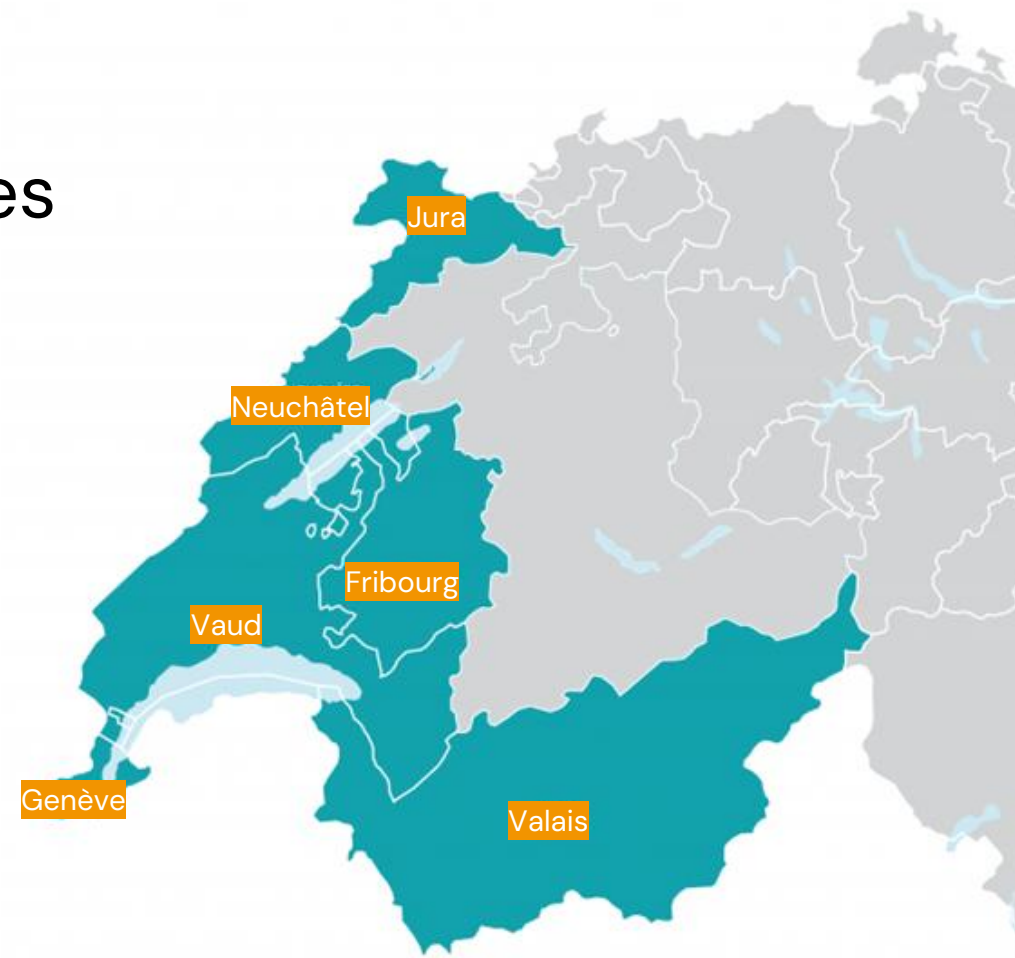
Schweizerischer Gemeindeverband
Association des Communes Suisses
Associazione dei Comuni Svizzeri
Associação da Valchuvia Svizzera



Notre mission

Promouvoir la géoinformation
et faciliter l'accès aux géodonnées

... en Suisse romande



Les réseaux souterrains

Sous « nos pieds », un labyrinthe invisible



→ Comment accéder aux plans des réseaux pour **aider à la planification** du territoire ?



→ Comment **réduire les risques d'accidents** de personnes et de dégâts sur les infrastructures ?

Le problème...

Des réseaux **multiples**

Eau, Gaz, Électricité, Télécom, Chaleur.

Des informations **fragmentées**

Exploitants nationaux – régionaux – locaux (communal) – très locaux (quartier)




Un vrai casse-tête pour savoir où sont les réseaux
et à qui s'adresser pour obtenir un plan

Une réponse : plans-reseaux.ch

Une application web pour obtenir **simplement** et **gratuitement** les plans des infrastructures de réseaux souterrains

- Version initiale en 2014
- À ce jour, 117 exploitants de réseaux référencés



Eaux, gaz, électricité... commandez gratuitement les plans des réseaux

Chercher : une adresse, une parcelle...

Indiquez un lieu et obtenez la liste des plans référencés sur cette zone, puis commandez un extrait PDF ou DXF.

Vous trouverez également les coordonnées des gestionnaires de réseaux, les infos raccordement et les numéros d'urgence.

114 structures publiques et privées diffusent leurs plans sur plans-reseaux.ch



Service proposé par l'asit

DEMO

Quelques statistiques

- **208 plans** référencés
- par **117 gestionnaires** de réseaux
- **78'000 demandes** de plans en 2025
- env. **5'600 utilisateurs** actifs / an




Des bénéfices pour tous

Exploitants de réseaux et professionnels du territoire



Accès centralisé

- + Des plans extraits « à la source »
- + Un processus simplifié pour demander et transmettre les plans



Sécurité accrue

- + Plus de visibilité pour les infrastructures
- + Réduction des risques d'accidents et de dégâts matériels



Coordination renforcée

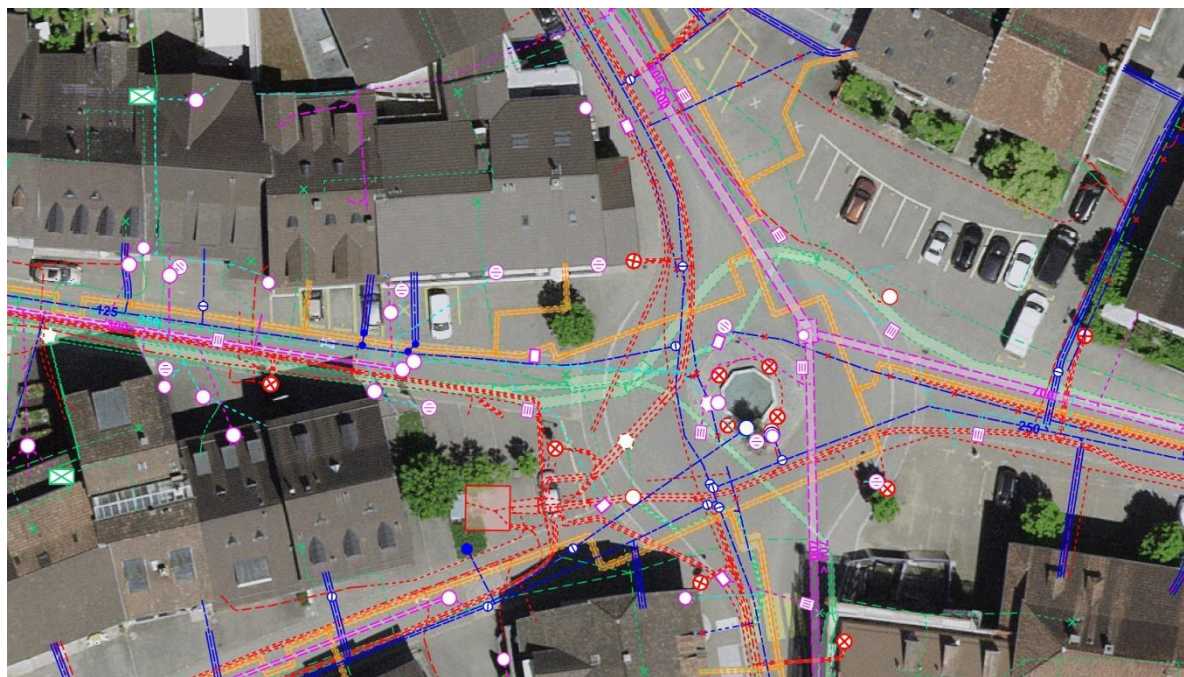
- + Des exploitants informés de l'activité sur leur « périmètre » d'activités
- + Un contact direct entre exploitants et demandeurs de plans



Vers un cadastre des conduites nationale

Le Conseil fédéral
veut mettre en place
un cadastre national
des conduites (CCCH)
en collaboration avec
les cantons

Adaptation des bases
légales en cours





Merci
pour votre
attention !

Des questions ?

Xavier Mérour
Coordinateur ASIT
021 566 73 93
xavier.merour@asit-asso.ch

